



Администрация Пермского муниципального округа Пермского края
Комитет имущественных отношений

РАСПОРЯЖЕНИЕ

19.06.2024

№ 1821

Об установлении публичного сервитута на часть земельного участка

В соответствии со ст. 23, гл. V.7 Земельного кодекса Российской Федерации, Федеральным законом от 25.10.2001 № 137-ФЗ «О введении в действие Земельного кодекса Российской Федерации», пп. 3.2.5 п. 3.2 разд. 3 Положения о комитете имущественных отношений администрации Пермского муниципального округа, утвержденного решением Думы Пермского муниципального округа Пермского края от 29.11.2022 № 48, на основании ходатайства публичного акционерного общества «Россети Урал» (ИНН 6671163413, ОГРН 1056604000970) (далее - ПАО «Россети Урал») от 05.06.2024 № 7430:

1. Установить в интересах ПАО «Россети Урал» публичный сервитут площадью 511 кв.м на часть земельного участка:

- с кадастровым номером 59:32:4090017:5010 (511 кв.м), расположенный по адресу: Пермский край, Пермский муниципальный район, с/п Заболотское, д. Большакино.

Цель: Подключения (технологического присоединения) к сетям инженерно-технического обеспечения «Строительство ТП 10/0,4 кВ, ВЛ 10 кВ, ВЛ 0,4 кВ с установкой ПУ. Реконструкция ВЛ 0,4 кВ для электроснабжения д. Большакино, Пермский район (4500092477)».

Срок: 49 лет.

2. Утвердить границы публичного сервитута земельного участка, указанного в п. 1 настоящего распоряжения, согласно прилагаемой схеме расположения границ публичного сервитута.

3. Срок, в течение которого использование указанного в п. 1 настоящего распоряжения земельного участка в соответствии с их разрешенным использованием будет невозможно или существенно затруднено в связи с осуществлением сервитута – 3 (три) месяца.

4. Порядок установления зон с особыми условиями использования территорий и содержание ограничений прав на земельные участки в границах

таких зон установлен Постановлением Правительства РФ от 24.02.2009 № 160 «О порядке установления охранных зон объектов электросетевого хозяйства и особых условий использования земельных участков, расположенных в границах таких зон».

5. Плата за публичный сервитут устанавливается в соответствии с Федеральным законом от 29.07.1998 № 135-ФЗ (ред. от 19.12.2022) «Об оценочной деятельности в Российской Федерации» и методическими рекомендациями, утверждёнными приказом Минэкономразвития России от 04.06.2019 № 321.

6. Комитету имущественных отношений администрации Пермского муниципального округа в течение 5 рабочих дней со дня подписания настоящего распоряжения:

6.1. направить настоящее распоряжение в Управление Федеральной службы государственной регистрации, кадастра и картографии по Пермскому краю;

6.2. направить настоящее распоряжение в ПАО «Россети Урал»;

6.3. разместить настоящее распоряжение на официальном сайте Пермского муниципального округа в информационно-телекоммуникационной сети «Интернет» (www.permokrug.ru).

7. ПАО «Россети Урал» привести земельные участки в состояние пригодное для использования в соответствии с разрешенным использованием в срок не позднее 3 (трех) месяцев после завершения строительства или эксплуатации инженерного сооружения, для размещения которого был установлен публичный сервитут.

8. Настоящее распоряжение вступает в силу со дня его подписания.

9. Контроль исполнения распоряжения возложить на заместителя председателя комитета М.В. Королеву.

Председатель комитета









Е.А. Демидова

СХЕМА РАСПОЛОЖЕНИЯ ГРАНИЦ ПУБЛИЧНОГО СЕРВИТУТА
«Строительство ТП 10/0,4 кВ, ВЛ 10 кВ, ВЛ 0,4 кВ с установкой ПУ. Реконструкция ВЛ 0,4 кВ
для электроснабжения д. Большакино, Пермский район (4500092477)»



Масштаб 1:800

Используемые условные знаки и обозначения:

	Характерная точка границы объекта
	Надписи номеров характерных точек границы объекта
	Граница объекта
	Обозначение кадастрового квартала
	Надписи кадастрового номера земельного участка
	Проектное местоположение инженерного сооружения

Приложение № 2
к распоряжению
комитета имущественных
отношений администрации
Пермского муниципального округа
от 19.06.2024 № 1821

**ОПИСАНИЕ МЕСТОПОЛОЖЕНИЯ ГРАНИЦ
ПУБЛИЧНОГО СЕРВИТУТА**

1. Система координат МСК-59, зона 2					
2. Сведения о характерных точках границ объекта					
Обозначение характерных точек границ	Координаты, м		Метод определения координат характерной точки	Средняя квадратическая погрешность положения характерной точки (M _t), м	Описание обозначения точки на местности (при наличии)
	X	Y			
1	2	3	4	5	6
1	503869.41	2206488.50	Аналитический метод	0.1	-
2	503842.96	2206479.93	Аналитический метод	0.1	-
3	503814.56	2206470.43	Аналитический метод	0.1	-
4	503813.30	2206470.01	Аналитический метод	0.1	-
5	503792.60	2206462.87	Аналитический метод	0.1	-
6	503780.37	2206458.70	Аналитический метод	0.1	-
7	503773.56	2206455.92	Аналитический метод	0.1	-
8	503774.32	2206454.07	Аналитический метод	0.1	-
9	503775.08	2206452.22	Аналитический метод	0.1	-
10	503786.35	2206456.82	Аналитический метод	0.1	-
11	503815.82	2206466.63	Аналитический метод	0.1	-
12	503844.22	2206476.13	Аналитический метод	0.1	-
13	503868.93	2206484.14	Аналитический метод	0.1	-
14	503883.37	2206475.66	Аналитический метод	0.1	-
15	503895.37	2206474.18	Аналитический метод	0.1	-
16	503895.61	2206476.17	Аналитический метод	0.1	-
17	503895.85	2206478.16	Аналитический метод	0.1	-
18	503884.69	2206479.52	Аналитический метод	0.1	-
1	503869.41	2206488.50	Аналитический метод	0.1	-